

## INFORME DIARIO DE MONITOREO DE MEDIOS\*

\*Vigilancia basada en eventos de interés epidemiológico mediante el monitoreo de medios abiertos de comunicación locales y nacionales.

### Reporte de eventos:

Tema	Medio	Fecha	Resumen	Liga	Prioridad
<b>Covid-19</b>	El sol de Cuernavaca	28 julio 2020	De un momento a otro el estado de Morelos puede regresar al semáforo rojo, el riesgo está latente si continua la movilidad que ha quedado demostrada en Cuernavaca y el área conurbada al inicio de esta semana. Está a dos puntos porcentuales de ser clasificado como de alto riesgo al estar en 2.4, y de alcanzar el 2.6 la entidad nuevamente regresaría al rojo, pero todo se debe a la falta de conciencia y de responsabilidad, confiaron las autoridades.	<a href="https://www.elsoldecuernavaca.com.mx/local/morelos-puede-regresar-al-semaforo-rojo-salud-5548557.html">https://www.elsoldecuernavaca.com.mx/local/morelos-puede-regresar-al-semaforo-rojo-salud-5548557.html</a>	Bajo
<b>Covid-19</b>	El sol de Cuernavaca	27 julio 2020	La actual <b>pandemia del coronavirus</b> , que ha infectado a más de 16 millones de personas, es por mucho la <b>peor emergencia sanitaria mundial</b> que ha enfrentado la <b>Organización Mundial de la Salud (OMS)</b> , dijo su director general, <b>Tedros Adhanom Ghebreyesus</b> , el lunes.	<a href="https://www.elsoldecuernavaca.com.mx/doble-via/salud/covid-19-es-por-mucho-la-peor-emergencia-de-salud-mundial-oms-coronacivirus-epidemia-pandemia-contagios-muertes-crisis-sanitaria-5546239.html">https://www.elsoldecuernavaca.com.mx/doble-via/salud/covid-19-es-por-mucho-la-peor-emergencia-de-salud-mundial-oms-coronacivirus-epidemia-pandemia-contagios-muertes-crisis-sanitaria-5546239.html</a>	Bajo
<b>Covid-19</b>	Diario de Morelos	27 julio 2020	La movilidad y el incumplimiento de medidas sanitarias tienen a Morelos en el puntaje límite para regresar al semáforo rojo, informó Daniel Madrid, director general de Coordinación y Supervisión de la Secretaría de Salud.	<a href="https://www.diariodemorelos.com/noticias/morelos-punto-de-regresar-al-sem-foro-rojo-salud">https://www.diariodemorelos.com/noticias/morelos-punto-de-regresar-al-sem-foro-rojo-salud</a>	Bajo
<b>Covid-19</b>	Diario de Morelos	27 julio 2020	El Instituto de la Educación Básica del Estado de Morelos (IEBEM) confirmó las adecuaciones al procedimiento de colocación de los alumnos que habrán de ingresar a primer grado de educación secundaria de acuerdo con el calendario de referencia para el ciclo escolar 2020-2021.	<a href="https://www.diariodemorelos.com/noticias/ser-el-procedimiento-para-nuevo-ingreso-secundaria-en-morelos">https://www.diariodemorelos.com/noticias/ser-el-procedimiento-para-nuevo-ingreso-secundaria-en-morelos</a>	Bajo
<b>Covid-19</b>	Diario de Morelos	27 julio 2020	Aún en semáforo en naranja, existe el riesgo de que en cualquier momento Morelos vuelva al rojo.	<a href="https://www.diariodemorelos.com/noticias/en-cuernavaca-la-gente-ya-no-respete-la-sana-distancia-ni-usa-cubrebocas">https://www.diariodemorelos.com/noticias/en-cuernavaca-la-gente-ya-no-respete-la-sana-distancia-ni-usa-cubrebocas</a>	Bajo
<b>Covid-19</b>	La Unión	28 julio 2020	Las autoridades de salud advirtieron que los indicadores con los que se establece el color del semáforo de contingencia de covid-19 indican este lunes que hay un alto riesgo de regresar al rojo y al confinamiento mayor en las siguientes semanas.	<a href="https://www.launion.com.mx/morelos/sociedad/noticias/164615-hay-elevado-riesgo-de-regresar-a-semaforo-rojo.html">https://www.launion.com.mx/morelos/sociedad/noticias/164615-hay-elevado-riesgo-de-regresar-a-semaforo-rojo.html</a>	Bajo



SERVICIOS  
DE SALUD



<http://ssm.gob.mx>



Servicios de Salud Morelos



@MorelosSalud

Tema	Medio	Fecha	Resumen	Liga	Prioridad
<b>Covid-19</b>	La Unión	28 julio 2020	El acceso se permitirá bajo el cumplimiento de diversas medidas y sólo para hijos de padres que realizan ciertas actividades esenciales y no esenciales.	<a href="https://www.launion.com.mx/morelos/cuautla/noticias/164641-reabren-guarderias-del-imss-en-cuautla.html">https://www.launion.com.mx/morelos/cuautla/noticias/164641-reabren-guarderias-del-imss-en-cuautla.html</a>	Bajo
<b>Dengue</b>	La Unión	28 julio 2020	Esta región de Morelos concentra el 27 por ciento de los casos de dengue que se han presentado a la fecha, con Jojutla, Puente de Ixtla y Tlaltizapán como los municipios con mayor número de pacientes. Además, Puente de Ixtla tiene el único caso de chikungunya que se ha presentado en el estado.	<a href="https://www.launion.com.mx/morelos/zona-sur/noticias/164635-la-zona-sur-concentra-el-27-por-ciento-de-los-casos-de-dengue.html">https://www.launion.com.mx/morelos/zona-sur/noticias/164635-la-zona-sur-concentra-el-27-por-ciento-de-los-casos-de-dengue.html</a>	Bajo
<b>Covid-19</b>	La Unión	28 julio 2020	El municipio de Tlaltizapán acumuló el mayor número de contagios de covid-19 en la zona sur, en la semana del 19 al 26 de julio, mientras que Tlaquiltenango, el de fallecimientos, con dos.	<a href="https://www.launion.com.mx/morelos/zona-sur/noticias/164566-zona-sur-el-municipio-de-tlaltizapan-registro-el-mayor-numero-de-contagios-de-covid-19-esta-semana.html">https://www.launion.com.mx/morelos/zona-sur/noticias/164566-zona-sur-el-municipio-de-tlaltizapan-registro-el-mayor-numero-de-contagios-de-covid-19-esta-semana.html</a>	Bajo
<b>Alcohol adulterado</b>	La Unión	27 julio 2020	Debido a que uno de los principales problemas entre la población es el consumo inmoderado de bebidas embriagantes, las autoridades alertan sobre el riesgo de consumir alcohol adulterado.	<a href="https://www.launion.com.mx/morelos/zona-sur/noticias/164564-avisan-del-peligro-de-consumir-alcohol-adulterado.html">https://www.launion.com.mx/morelos/zona-sur/noticias/164564-avisan-del-peligro-de-consumir-alcohol-adulterado.html</a>	Bajo



SERVICIOS  
DE SALUD



<http://ssm.gob.mx>



Servicios de Salud Morelos



@MorelosSalud

## INFORME DE RIESGOS METEOROLOGICOS

**Fuente:** Servicio Meteorológico Nacional de México, CONAGUA.

### LLUVIAS PUNTUALES INTENSAS EN NUEVO LEÓN, TAMAULIPAS, SAN LUIS POTOSÍ, ZACATECAS, DURANGO, SINALOA Y JALISCO

Este día, los **remanesentes de "Hanna"** interaccionarán con un **canal de baja presión** extendido sobre el interior del territorio nacional, provocando nublados densos con lluvias puntuales intensas en Zacatecas, Durango, Sinaloa y Jalisco, además de fuertes a muy fuertes en el noroeste, norte y occidente del país, todas con descargas eléctricas y rachas de viento. Por otro lado, **inestabilidad atmosférica superior** sobre el noreste de México, interaccionará con abundante **entrada de humedad del Golfo de México**, generando lluvias muy fuertes a intensas en Nuevo León, Tamaulipas, San Luis Potosí, Guanajuato y Querétaro, todas con descargas eléctricas, rachas de viento de 50 km/h y posible caída de granizo. Por otra parte, la **onda tropical No. 22** sobre el sur y sureste mexicano, en interacción con una **zona de baja presión con probabilidad ciclónica** frente a las costas de Guerrero, ocasionará lluvias fuertes a muy fuertes, descargas eléctricas y rachas de viento en dichas regiones. Finalmente un sistema de alta presión en niveles medios de la atmósfera mantendrá temperaturas superiores a 40°C en Baja California y Sonora.

**Las lluvias podrían acompañarse de descargas eléctricas, posible caída de granizo y fuertes rachas de viento durante las tormentas.**

#### Pronostico de Precipitación:

**Intervalos de chubascos con lluvias puntuales fuertes (25 a 50 litros por metro cuadrado):** Baja California Sur, Sonora, Chihuahua (suroeste), Coahuila, Aguascalientes, Estado de México, Ciudad de México, Morelos y Tlaxcala.

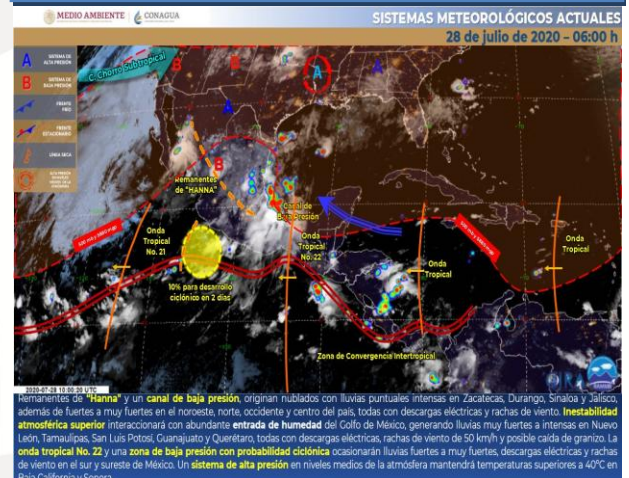
#### Pronostico de Temperaturas Máximas:

**Temperaturas máximas de 35°C a 40°C:** Baja California Sur, Sinaloa, Nayarit, Michoacán, Guerrero, Oaxaca, Tabasco, Campeche, Yucatán y Quintana Roo.

#### Pronostico en región Mesa Central:

Cielo parcialmente nublado por la mañana, incremento de nublados para la tarde con lluvias muy fuertes en Guanajuato, Querétaro, Hidalgo y Puebla, así como fuertes en Morelos y Tlaxcala, todas con descargas eléctricas y posible caída de granizo. Ambiente caluroso y viento de dirección variable de 15 a 30 km/h.

#### IMAGEN DE SATELITE



SERVICIOS  
DE SALUD



<http://ssm.gob.mx>



Servicios de Salud Morelos



@MorelosSalud



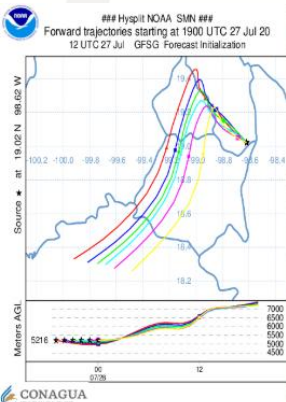
## INFORME DE MONITOREO VOLCÁNICO Y SISMOLÓGICO

**Fuente:** Servicio Sismológico Nacional, UNAM. / Centro nacional de Prevención de Desastres (CENAPRED)

**En las últimas 24 horas**, mediante el sistema de monitoreo del volcán Popocatepetl se identificaron **dos exhalaciones acompañadas de gases volcánicos y en ocasiones ligeras cantidades de ceniza**. Adicionalmente se contabilizaron **1422 minutos de tremor**, de los cuales 1013 minutos son de baja amplitud y 409 minutos de mediana amplitud, acompañados de una emisión de vapor de agua, gas y ligero contenido de ceniza, con alturas de hasta 1,500 m con dirección noroeste. Además, el Centro Nacional de Comunicación y Operación de Protección Civil (CENACOM) reportó ligera caída de ceniza en Tlalmanalco, en el Estado de México. Durante la noche se observaron fragmentos incandescentes a corta distancia desde el cráter, así como incandescencia sobre del mismo. **Desde la mañana y al momento, se observa una emisión constata de vapor de agua, gas y ceniza con dirección noroeste**

NIVEL DE ALERTA	SEMAFORO	AMARILLO-FASE 2
	<b>Incremento de actividad:</b> <ul style="list-style-type: none"> <li>• Pluma de vapor de agua y gas</li> <li>• Ligera caída de ceniza en áreas cercanas</li> <li>• Caída de fragmentos incandescentes</li> <li>• Crecimiento y destrucción de domos de lava</li> <li>• Posibilidad de flujos piroclásticos por explosiones</li> <li>• Flujos de lodo o escombros de corto alcance</li> </ul>	

RECOMENDACIONES PARA LA FASE AMARILLO FASE 2
<ol style="list-style-type: none"> <li>1. Continuar con el radio de seguridad de 12 km, por lo que la permanencia en esa área no está permitida.</li> <li>2. Controlar el tránsito entre Santiago Xalitxintla y San Pedro Nexapa, vía Paso de Cortés.</li> <li>3. A las autoridades de Protección Civil, mantener sus procedimientos preventivos, de acuerdo con sus planes operativos.</li> <li>4. A la población se le recomienda elevar la atención a los avisos de las autoridades de su localidad y se exhorta a no acercarse al volcán, y mucho menos al cráter.</li> <li>5. Mantenerse fuera de cañadas ante posibles flujos de lodo, principalmente en temporada de lluvias.</li> </ol>

PRONOSTICO DE CAIDA DE CENIZA
 <p>En caso de una exhalación de ceniza volcánica, el pronóstico de trayectoria sería hacia el noroeste y curvando al suroeste de la posible exhalación. Iniciando su trayectoria en la zona oeste del estado de Puebla; zona sureste del Estado de México; zona noreste, sureste y este de la Ciudad de México.</p>

ÚLTIMO SISMO	
ÚLTIMO SISMO	SISMOS RECIENTES
<b>TIEMPO DEL CENTRO DE MÉXICO</b> <b>FECHA:</b> 2020-07-28 <b>HORA:</b> 04:23:57 <b>MAGNITUD:</b> 3.6 <b>EPICENTRO</b> <b>LATITUD:</b> 16.73° <b>LONGITUD:</b> -95.04° <b>LOCALIZACIÓN:</b> 16 KM AL SUR DE MATIAS ROMERO, OAXACA <b>PROFUNDIDAD:</b> 98 KM	

MAPA DE LA REPUBLICA MEXICANA
 <p>Servicio Sismológico Nacional   UNAM, México. Leaflet © Colaboradores de OpenStreetMap</p>



SERVICIOS  
DE SALUD



<http://ssm.gob.mx>



Servicios de Salud Morelos



@MorelosSalud



**MORELOS**  
2018 - 2024



**Fecha:** 28 de julio del 2020  
**Semana Epidemiológica:** 31  
**Área:** Coordinación de Vigilancia Epidemiológica, **UIES.**

## INFORME DE TEMPERATURAS Y CALIDAD DEL AIRE

**Fuente:** Comisión Estatal de Agua (CEAGUA)

ICA	CALIDAD DEL AIRE	PROTEJA SU SALUD
0-50	Buena	No se anticipan impactos a la salud cuando la calidad del aire se encuentra en este intervalo.
51-100	Moderada	Las personas extraordinariamente sensitivas deben considerar limitación de los esfuerzos físicos excesivos y prolongados al aire.
101-150	Dañina a la salud de los grupos sensitivos	Los niños adultos activos, y personas con enfermedades respiratorias tales como el asma, deben evitar los esfuerzos físicos excesivos y prolongados al aire.
151-200	Dañina a la salud	Los niños adultos activos, y personas con enfermedades respiratorias tales como el asma, deben evitar los esfuerzos físicos excesivos y prolongados al aire libre; las demás personas, especialmente los niños, deben limitar los esfuerzos excesivos y prolongados al aire libre.
201-300	Muy dañina a la salud	Los niños adultos activos, y personas con enfermedades respiratorias tales como el asma, deben evitar todos los esfuerzos excesivos al aire libre; las demás personas, especialmente los niños, deben limitar los esfuerzos físicos excesivos al aire libre.
300+	Arriesgado	

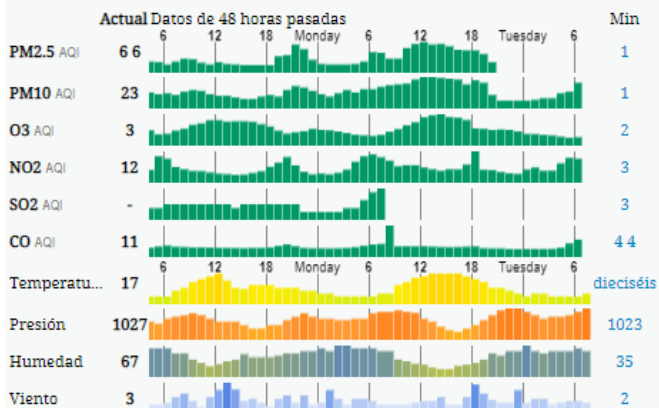
### CALIDAD DEL AIRE CUERNAVACA, MORELOS.

Estación de Monitoreo Cuernavaca Centro, Morelos

**23**

**Bueno**

Actualizado el martes 7:00  
Contaminante primario: **pm10**



### PRONOSTICO DEL TIEMPO EN MORELOS

Municipio	Max	Min	Municipio	Max	Min
Amacuzac	33°	19°	Puerto de Ixtla	32°	20°
Axochiapan	31°	20°	Temixco	31°	18°
Ayala	32°	19°	Tepalcingo	30°	19°
Cuautla	27°	17°	Tepoztlán	27°	15°
Cuernavaca	28°	16°	Tlaquiltenango	32°	20°
Huitzilac	18°	10°	Tlaltizapan	29°	21°
Jiutepec	28°	17°	Zacatepec	31°	20°
Jojutla	33°	20°	Zacualpan	24°	15°

### TEMPERATURAS MAXIMAS Y MINIMAS

#### Mínimas

Huitzilac	10°
Tetela del Volcán	13°
Totolapan	14°
Ocuituco	15°

#### Máximas

Jojutla	33°
Puerto de Ixtla	32°
Zacatepec	31°
Tepalcingo	30°



SERVICIOS  
DE SALUD



<http://ssm.gob.mx>



Servicios de Salud Morelos



@MorelosSalud

Calle Gustavo Gómez Azcárate No. 205, Col. Lomas de la Selva  
C.P. 62270, Cuernavaca, Morelos. Tel.: 318 84 50.

## MONITOREO BASADO EN EVENTOS Y ESPII

**Fuente:** Jurisdicciones Sanitarias del estado de Morelos.

### JURISDICCION SANITARIA I:

- CASO EFE:
  - Masculino de 11 meses de edad con residencia en Alpuyeca, municipio de Xochitepec, inicio de síntomas 23/07/2020 y exantema 25/07/2020, primer contacto con los servicios de salud 27/07/2020, toma de muestras de suero y exudado faríngeo 27/07/2020 **pendiente resultado**, unidad notificante Hospital del Niño y Adolescente Morelense, SSA, JSI.

### JURISDICCION SANITARIA II:

- SIN EVENTOS EXTRAORDINARIOS.

### JURISDICCION SANITARIA III:

- SIN EVENTOS EXTRAORDINARIOS.

### REPORTE DE LLUVIAS.

- Lluvias moderadas y fuertes acompañadas de rachas de vientos, aumento de cauces de ríos pero sin llegar a su escala crítica.
- **Extras:** encharcamientos en algunas colonias del estado sin presencia de lesionados ni daños materiales.

**Al momento no se tiene reporte de afectaciones relevantes que requieran intervenciones de salud.**



SERVICIOS  
DE SALUD



<http://ssm.gob.mx>



Servicios de Salud Morelos



@MorelosSalud